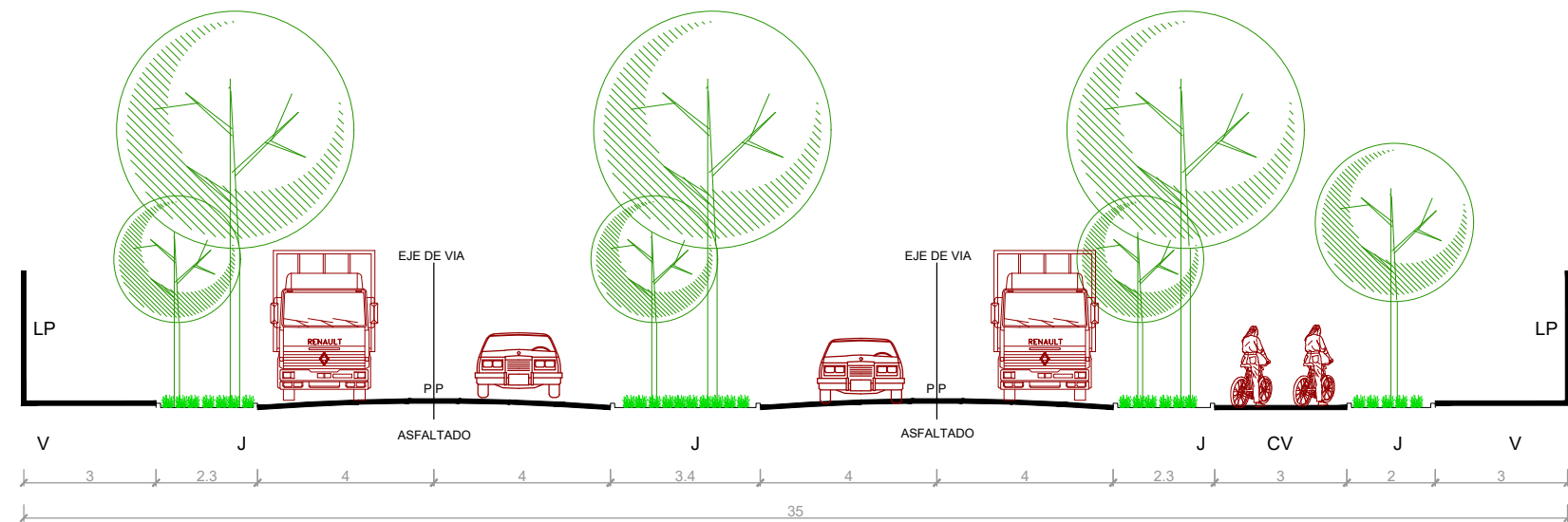
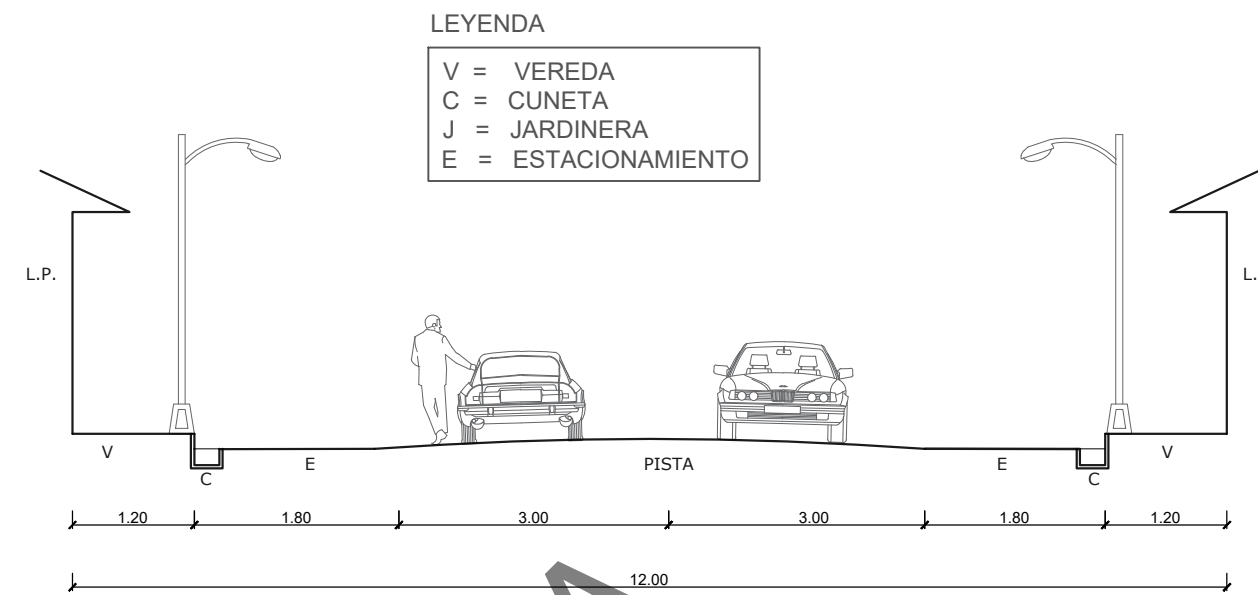


## VIAS EXPRESAS (A-A)



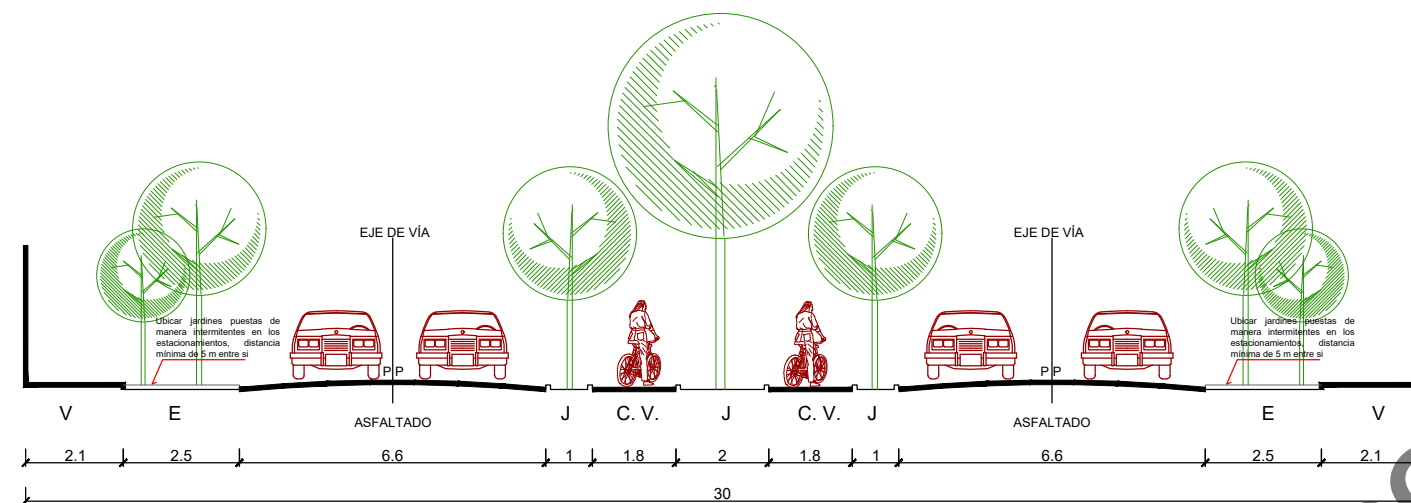
**SECCIÓN A'1 - A'1:** FERNANDO BELUANDÉ DE TERRY NORTE  
VÍA DE EVITAMIENTO - TARAPOTO  
IIRSA NORTE TARAPOTO - YURIMAGUAS

## VIAS COLECTORAS (C-C)

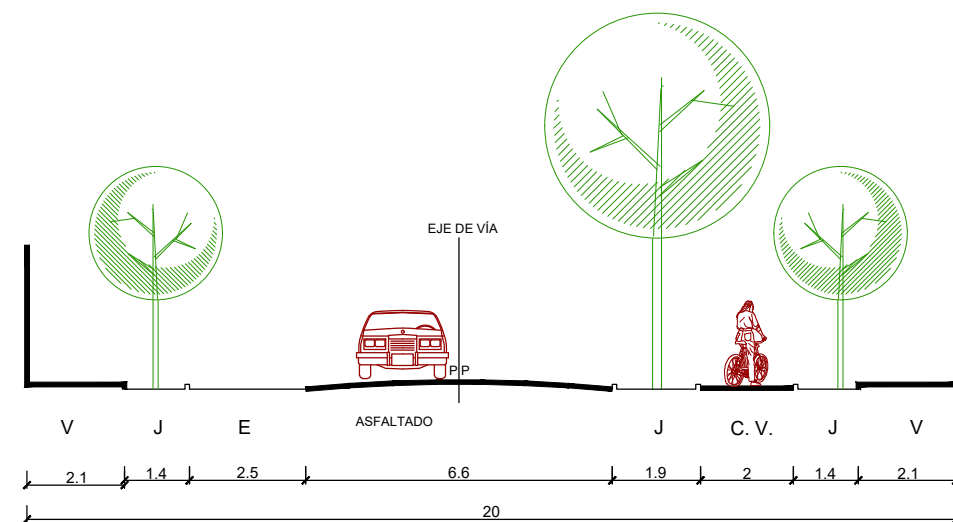


**SECCIÓN C-C:** JR. BELLA DURMIENTE

## VIAS ARTERIALES (B-B)



**SECCIÓN B36 - B36:** VÍA ARTERIAL PROYECTADA 01



**SECCIÓN B37 - B37:** VÍA ARTERIAL PROYECTADA 02

### LEYENDA

B	BERMA
C	CUNETETA
CV	CICLO VIA
E	ESTACIONAMIENTO
J	JARDIN
LP	LIMITE DE PROPIEDAD
M	MALECON
PP	PISTA PRINCIPAL
PS	PISTA SECUNDARIA
SC	SEPARADOR CENTRAL
SL	SEPARADOR LATERAL
V	VEREDA

### LEYENDA

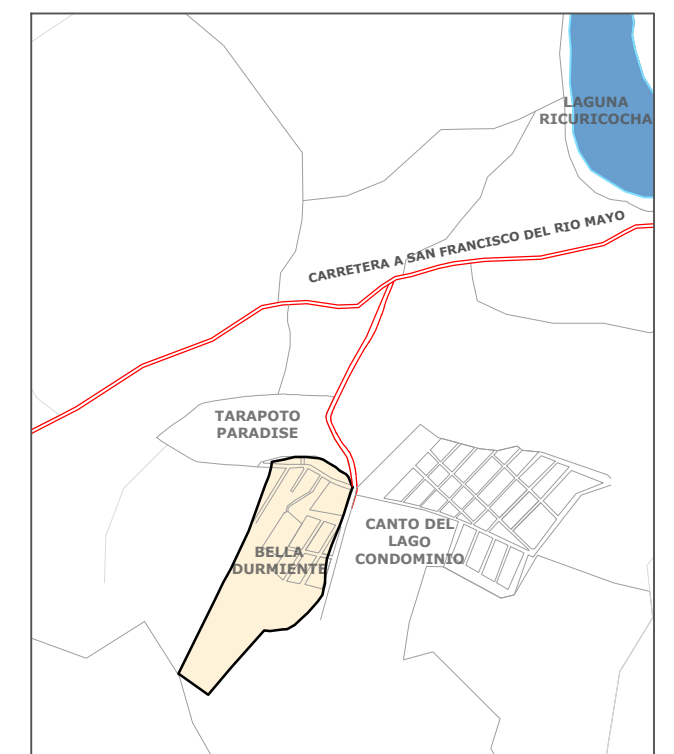
B	BERMA
C	CUNETETA
CV	CICLO VIA
E	ESTACIONAMIENTO
J	JARDIN
LP	LIMITE DE PROPIEDAD
M	MALECON
PP	PISTA PRINCIPAL
PS	PISTA SECUNDARIA
SC	SEPARADOR CENTRAL
SL	SEPARADOR LATERAL
V	VEREDA

### JERARQUÍA VIAL

SISTEMA VIAL PRIMARIO URBANO	
	VIAS EXPRESAS (A)
	VIAS ARTERIALES (B)
	VIAS COLECTORAS (C)
SISTEMA VIAL SECUNDARIO URBANO	
	VIAS LOCALES PRINCIPALES (L)
SISTEMA VIAL ESPECIAL URBANO	
	VIAS MALECON
	VIAS PEATONALES (ver Plan Especifico de Movilidad Urbana de la ciudad de Tarapoto)
	CICLO VIAS (ver Plan Especifico de Movilidad Urbana de la ciudad de Tarapoto)
	INTERCAMBIO VIAL - A NIVEL
	INTERCAMBIO VIAL - CRUCE VEHICULAR

### LEYENDA BÁSICA:

ÁREA DE INTERVENCIÓN		MANZANAS	
LÍMITE PROVINCIAL		NOMBRE DE CALLES	
LÍMITE DISTRITAL (POR DEFINIRSE)		NOMBRE DISTRITAL	
VIAS PROYECTADAS		NOMBRE DE CENTRO POBLADO	
PUENTES VEH. EXISTENTES		NOMBRE DE SECTORES	
PUENTES VEH. PROPUESTO		NOMBRE DE BARRIOS	
QUEDOS DE AGUA		NOMBRE DE AA.VV. AA.HH.	
RIO, RIACHUELO Y LAGUNAS		URBANIZACIONES	
DIRECCIÓN DE LA CORRIENTE DEL RIO		TOPOGRAFÍA MAYOR	
		TOPOGRAFÍA MENOR	
		RELIQUIAS PALEONTOLÓGICAS	



### CUADRO DE AREAS

TERRENO MATRIZ	= 24.5800 Has.
PERÍMETRO	= 2,277.29 ml

DATUM: WGS 84



REGION	: SAN MARTIN
PROVINCIA	: SAN MARTIN
DISTRITO	: TARAPOTO
SECTOR	: RICURICOCHA
VALLE	: HUALLAGA CENTRAL Y BAJO MAYO

PROPIETARIO:	CONSTRUCTORA E INMOBILIARIA LAB. S.A.C.
--------------	---

<b>U+</b> SAC SOLUCIONES INTEGRALES - CALIDAD PROYECTUAL	PROYECTO: PLANEAMIENTO INTEGRAL "BELLA DURMIENTE"	
	Línea: <b>PIV.2</b>	Sector: RICURICOCHA Distrito: TARAPOTO Provincia: SAN MARTIN Dpto: SAN MARTIN Escala: INDICADA Fecha: DICIEMBRE 2022